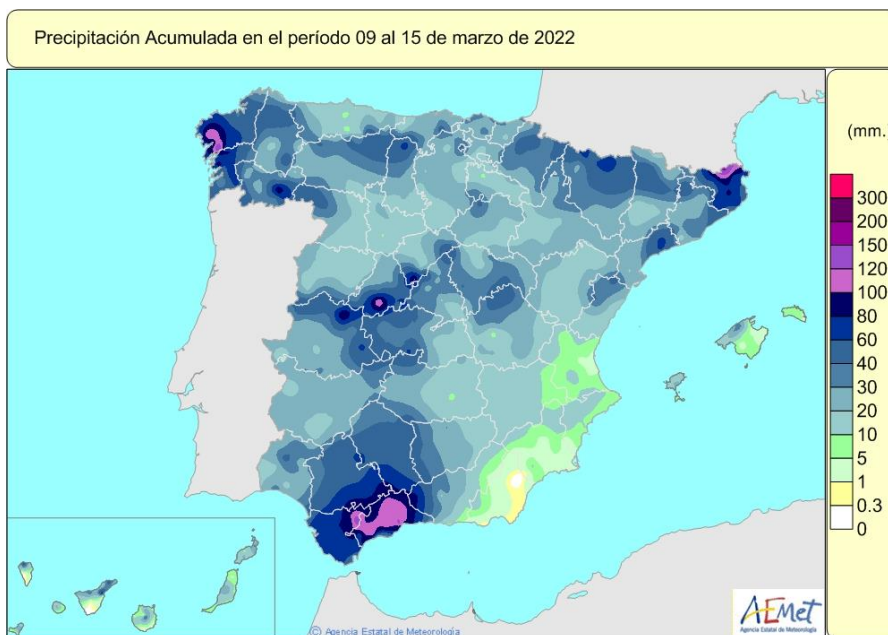


Resumen de la evolución de las precipitaciones en España

Fecha de elaboración 17 de marzo de 2022

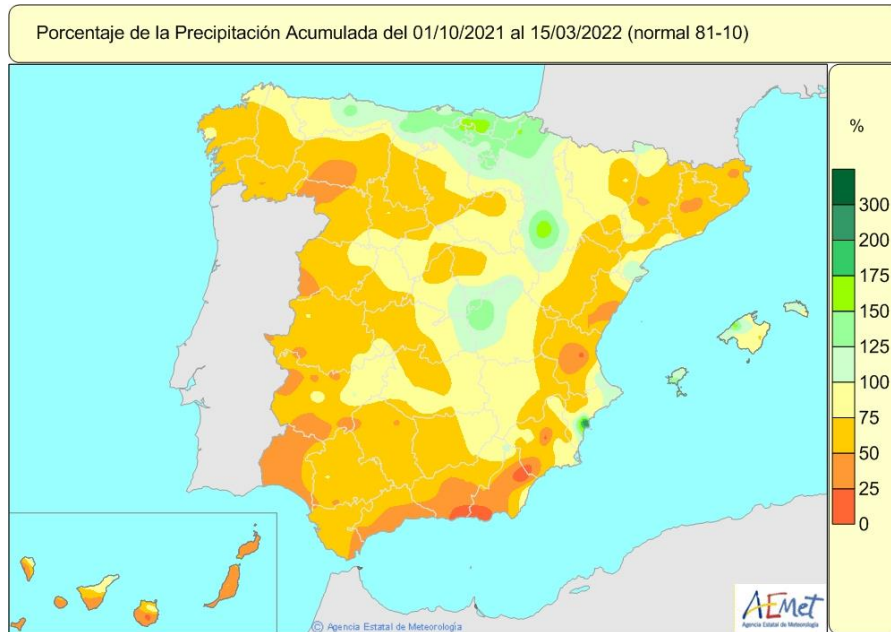
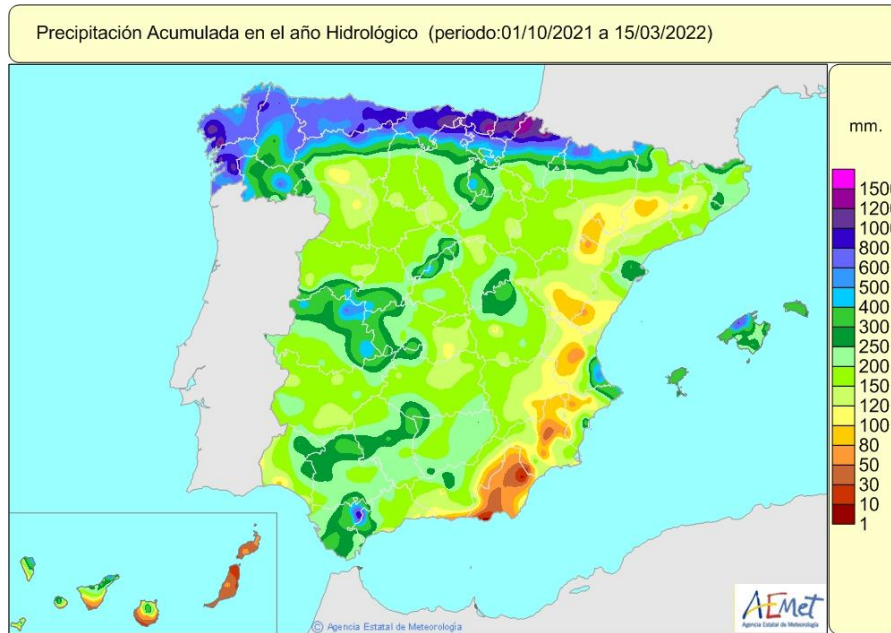
Precipitación semanal

Durante el periodo del 9 al 15 de marzo las precipitaciones fueron abundantes y estuvieron repartidas por todo el territorio. Se superaron los 10 mm en todos los puntos salvo en una franja en el levante peninsular que va desde Almería hasta Valencia, en la mitad sur de las islas de La Palma, Tenerife, Gran Canaria y Mallorca y en la isla de Menorca. Las precipitaciones alcanzaron los 60 mm en la mitad oeste de Galicia, en la provincia de Girona, en áreas del sistema Central y en la mitad sur de Andalucía, destacando los más de 100 mm registraros en el litoral de A Coruña, en el pirineo gerundense, en Gredos, en Málaga y en la sierra de Grazalema. Entre las precipitaciones acumuladas en observatorios principales destacan las siguientes: 100 mm en el aeropuerto de Málaga, 75 mm en Santiago de Compostela/Labacolla, 74 mm en Morón de la Frontera, 69 mm en el puerto de Navacerrada y 67 mm en Girona/Costa Brava y Jerez de la Frontera/Aeropuerto. El día 16 se registraron precipitaciones en el cuadrante sureste peninsular y en la cornisa cantábrica.



Precipitaciones en el año hidrológico

El valor medio nacional de las precipitaciones acumuladas desde el pasado 1 de octubre de 2021 hasta el 15 de marzo de 2022 se cifra en 254 mm, lo que representa alrededor de un 32 % menos que el valor normal correspondiente a dicho periodo (372 mm).



Las cantidades acumuladas se encuentran por debajo de sus valores normales en gran parte de la Península e islas Canarias, destacando el litoral oriental andaluz junto con la provincia de Huelva, puntos del interior de Murcia, Valencia y Castellón o las islas de Lanzarote y Fuerteventura que no llegan a alcanzar el 50 % de la media del periodo 1981-2010. Se superan esos valores en una franja en la cornisa cantábrica que va desde la mitad de Asturias hasta Navarra, en la provincia de Zaragoza, en la mitad oeste de la provincia de Cuenca, en áreas litorales del levante, en la mitad norte de la isla de Mallorca, en la isla de Menorca y en la isla de Ibiza.