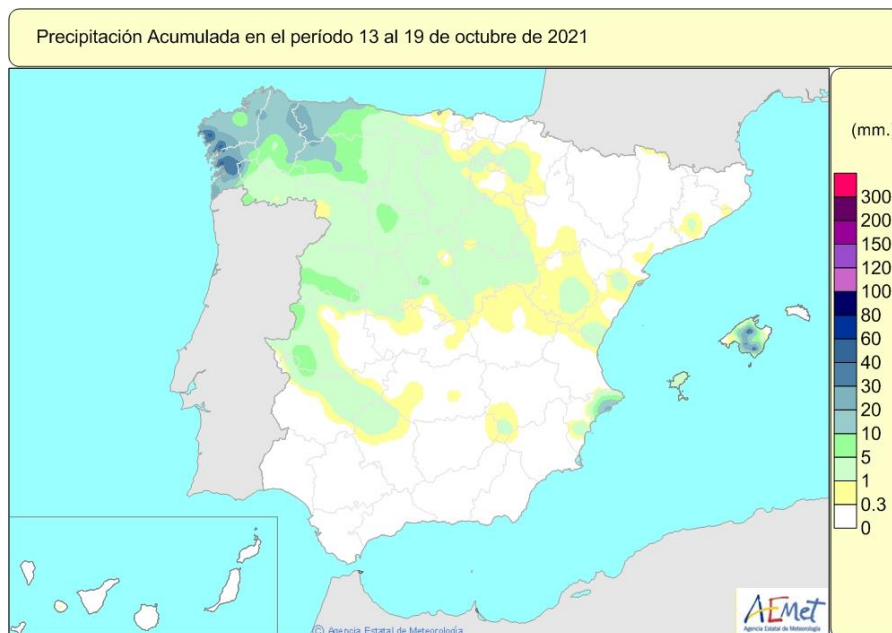


Resumen de la evolución de las precipitaciones en España

Fecha de elaboración 21 de octubre de 2021

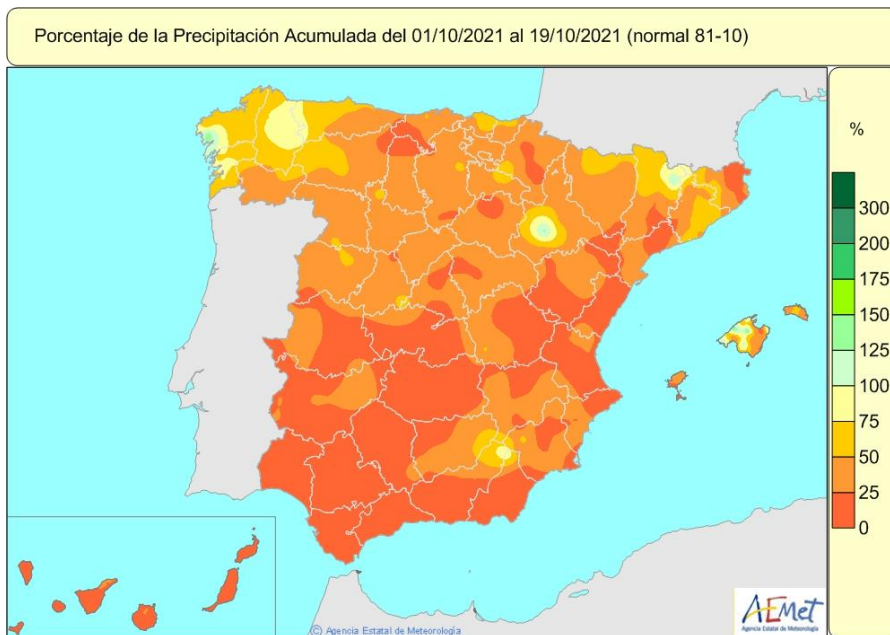
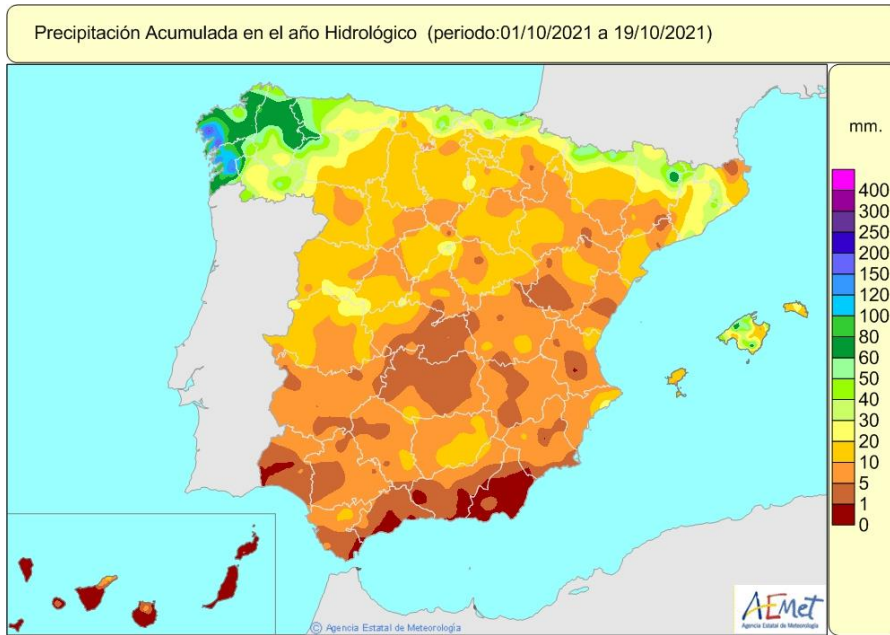
Precipitación semanal

Durante el periodo del 13 al 19 de octubre las precipitaciones afectaron al cuadrante noroeste de la península, a las islas Baleares y a algún punto más aislado del levante. Se superaron los 10 mm en el norte y en la mitad oeste de Galicia, en la parte oeste de Asturias, en la isla de Mallorca y en el norte de la provincia de Alicante. Las precipitaciones alcanzaron los 20 mm en las provincias de A Coruña y Pontevedra y en el interior de Mallorca. Entre las precipitaciones acumuladas en observatorios principales destacan las siguientes: 24 mm en Vigo/Peinador, 20 mm en Santiago de Compostela/Labacolla, 18 mm en Asturias/Avilés, 17 mm en Lugo/Rozas, 16 mm en A Coruña y 12 mm en Gijón/Musel. El día 20 tan solo se registraron precipitaciones sin Galicia sin superar en ningún caso los 10 mm.



Precipitaciones en el año hidrológico

El valor medio nacional de las precipitaciones acumuladas desde el pasado 1 de octubre de 2020 hasta el 19 de octubre del mismo año se cifra en 15 mm, lo que representa alrededor de un 66 % menos que el valor normal correspondiente a dicho periodo (44 mm).



Las cantidades acumuladas están por debajo de sus valores normales en todo el territorio nacional salvo en puntos aislados al norte de la isla de Mallorca, en el pirineo oriental, en el interior de Zaragoza y en el litoral oeste de Galicia.