

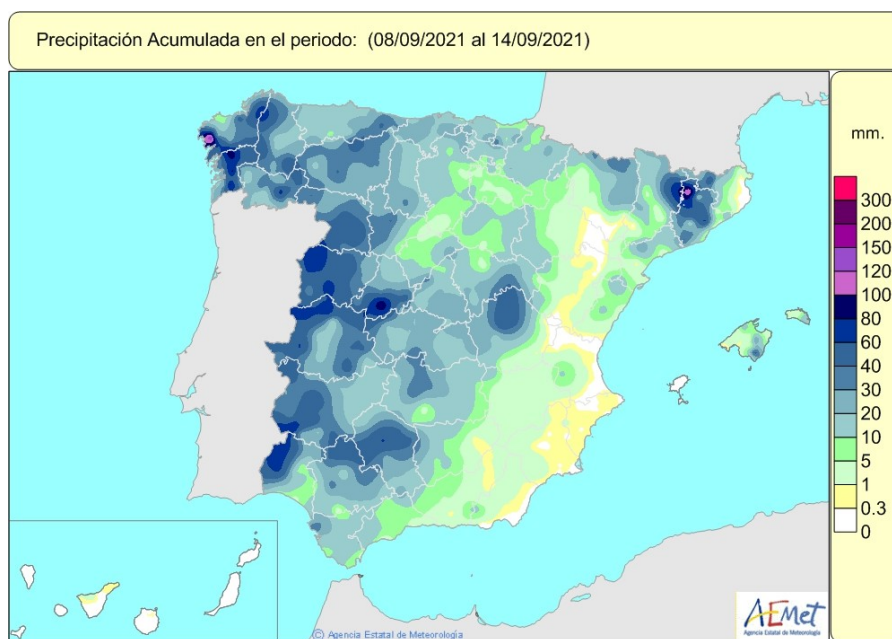
Resumen de la evolución de las precipitaciones en España

Fecha de elaboración 16 de septiembre de 2021

Precipitación semanal

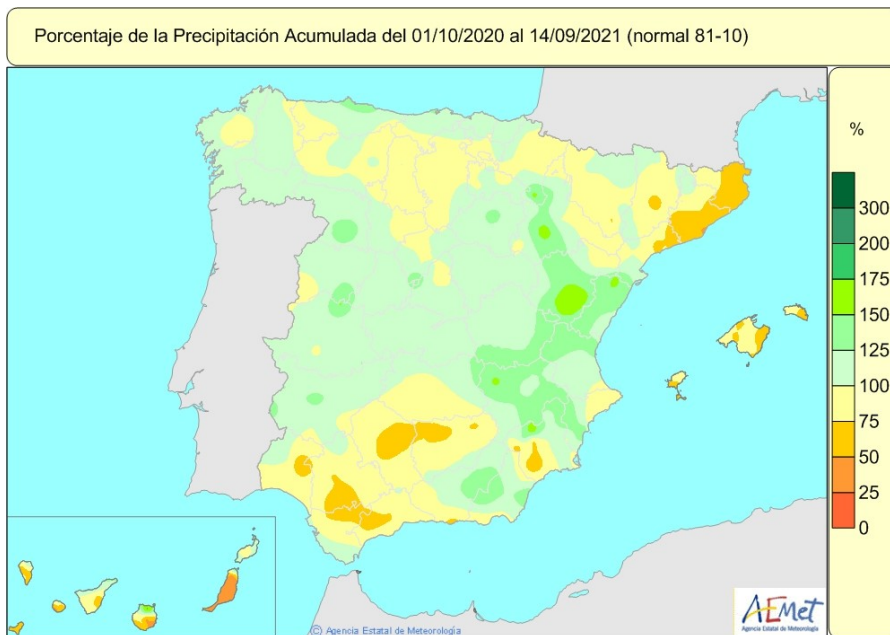
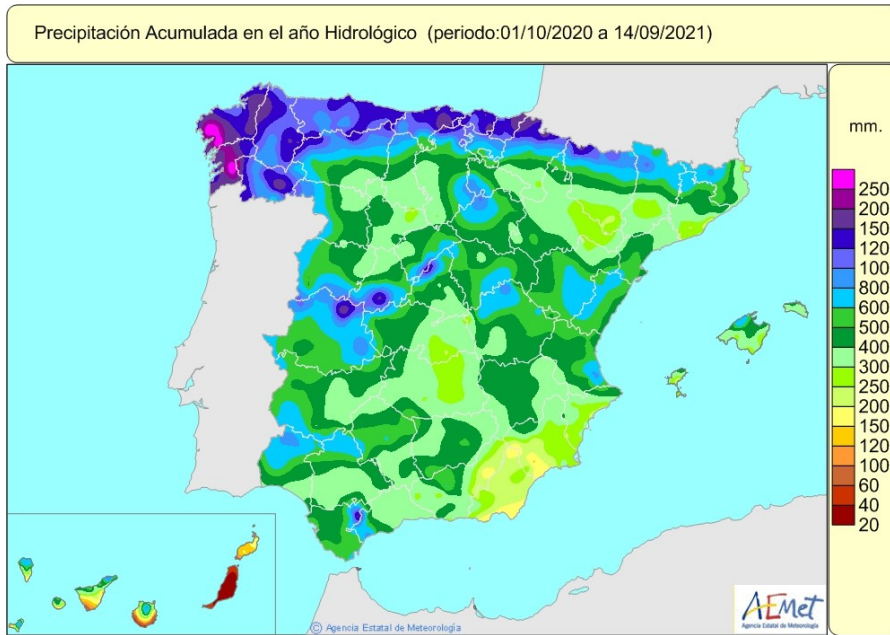
Durante el periodo del 8 al 14 de septiembre las precipitaciones afectaron a toda la península e islas Baleares. Las precipitaciones superaron los 10 mm en la mitad oeste peninsular, los Pirineos, gran parte de Cataluña y el sureste de la isla de Mallorca. Se llegaron a superar los 60 mm en puntos de Galicia, Castilla y León, Extremadura, Castilla-La Mancha, noroeste de Andalucía y el interior de Cataluña.

Entre las precipitaciones acumuladas en observatorios principales destacan las siguientes: 55 mm en Zamora, 49 mm en Pontevedra, 47 mm en Cuenca, 46 mm en A Coruña/Alvedro, 43 mm en Valladolid/Villanubla y 37 mm en Santiago de Compostela/Labacolla. El día 15 se registraron precipitaciones en prácticamente toda la península con excepción del tercio este peninsular, puntos de Galicia, País Vasco, La Rioja y norte de Navarra.



Precipitaciones en el año hidrológico

El valor medio nacional de las precipitaciones acumuladas desde el pasado 1 de octubre de 2020 hasta el 14 de septiembre de 2021 se cifra en 580 mm, lo que representa alrededor de un 5 % menos que el valor normal correspondiente a dicho periodo (614 mm).



Las cantidades acumuladas no alcanzan los valores normales en el tercio sur (salvo en zonas del cuadrante sureste y Extremadura), en el cuadrante noreste peninsular, en la mitad norte de Castilla y León, en Navarra, Cataluña, en las islas Baleares y en áreas de todas las islas Canarias. Destacan en este aspecto zonas del litoral de Cataluña, las provincias de Córdoba, Jaén y Murcia, junto con los límites entre Cádiz y Sevilla y el este de las islas de Mallorca y Menorca, por debajo del 75 % de sus valores normales para el mismo periodo o incluso la isla de Fuerteventura que no llega al 50 % de su valor medio para el periodo 1981-2010.

Por el contrario, las precipitaciones están por encima de sus valores normales a lo largo del levante, exceptuando Cataluña, la costa de Alicante y Murcia, en el sur de Aragón,

Madrid y al este de Castilla-La Mancha, en los sistemas central e ibérico, en Extremadura, en el este de Andalucía y sur de Cádiz y al norte de las islas de Tenerife y Gran Canaria.