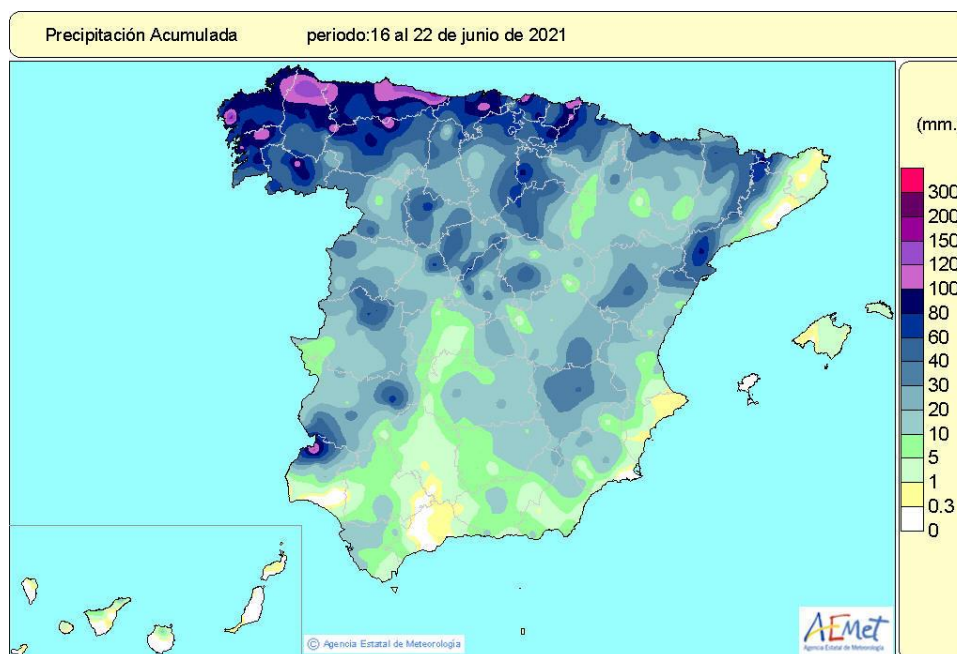


Resumen de la evolución de las precipitaciones en España

Fecha de elaboración 24 de junio de 2021

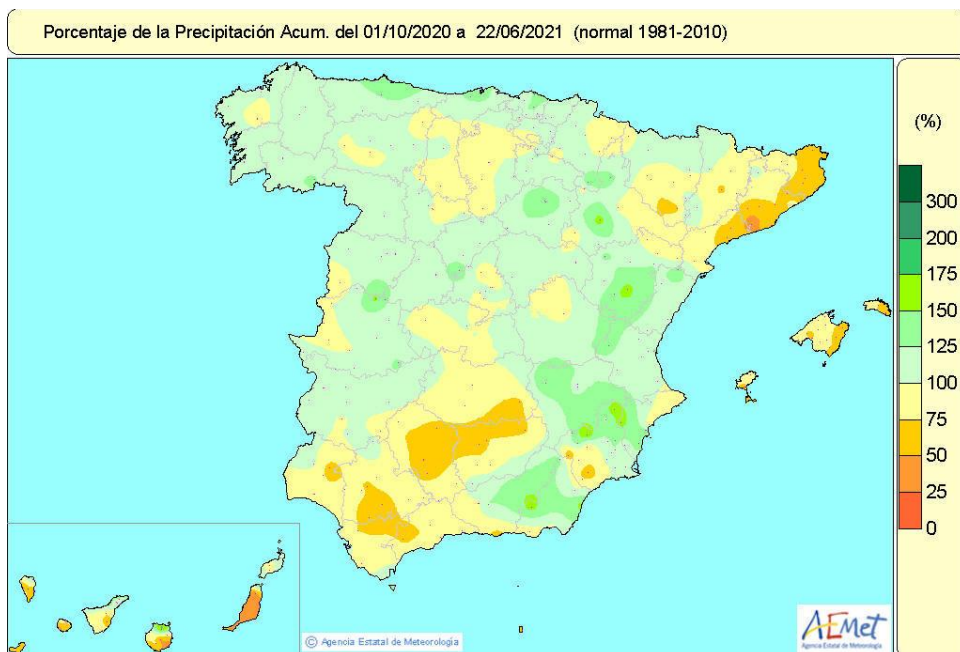
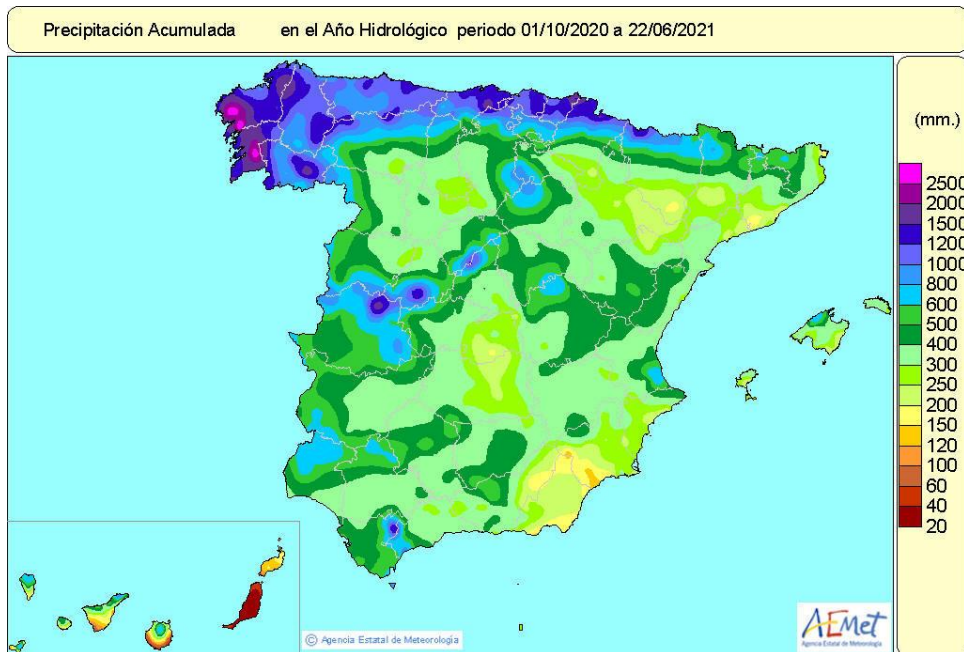
Precipitación semanal

Durante el periodo del 16 al 22 de junio se registraron precipitaciones a lo largo de la mayor parte del territorio peninsular y archipiélagos. Las mayores cantidades se dieron en la mitad norte y oeste de la península. Destacaron los más de 100 mm acumulados en el noroeste de Huelva, en puntos de Galicia, en el litoral asturiano, en el interior de Cantabria y en la costa del País Vasco. Entre las precipitaciones acumuladas en observatorios principales destacan las siguientes: 140 mm en Hondarribia/Malkarroa, 122 mm en Oviedo, 118 mm en San Sebastián/Igueldo, 114 mm en Gijón/Musel, 101 mm en Asturias/Avilés y 91 mm en A Coruña. El día 23 las precipitaciones afectaron al cuadrante noreste peninsular, superándose los 10 mm en el pirineo oscense y en el norte de Navarra y País Vasco.



Precipitaciones en el año hidrológico

El valor medio nacional de las precipitaciones acumuladas desde el pasado 1 de octubre de 2020 hasta el 22 de junio de 2021 se cifra en 519 mm, lo que representa alrededor de un 5 % menos que el valor normal correspondiente a dicho periodo (547 mm).



Las cantidades acumuladas no alcanzan los valores normales en el tercio sur (salvo en las provincias de Granada y Almería), en el cuadrante noreste peninsular, en la mitad norte de Castilla y León, en el norte de Navarra, en las islas Baleares y en áreas de todas las islas Canarias. Destacan en este aspecto zonas de la mitad este y litoral de Cataluña, las provincias de Córdoba y Jaén junto con los límites entre Cádiz y Sevilla o el este de las islas de Mallorca y Menorca, por debajo del 75 % de sus valores normales para el mismo periodo o incluso la isla de Fuerteventura que no llega al 50 % de su valor medio para el periodo 1981-2010.

Por el contrario, las precipitaciones están por encima de sus valores normales en gran parte del centro peninsular y levante, en Extremadura, en la mitad este de Castilla-La Mancha, en el este de Andalucía y al norte de las islas de Tenerife y Gran Canaria.